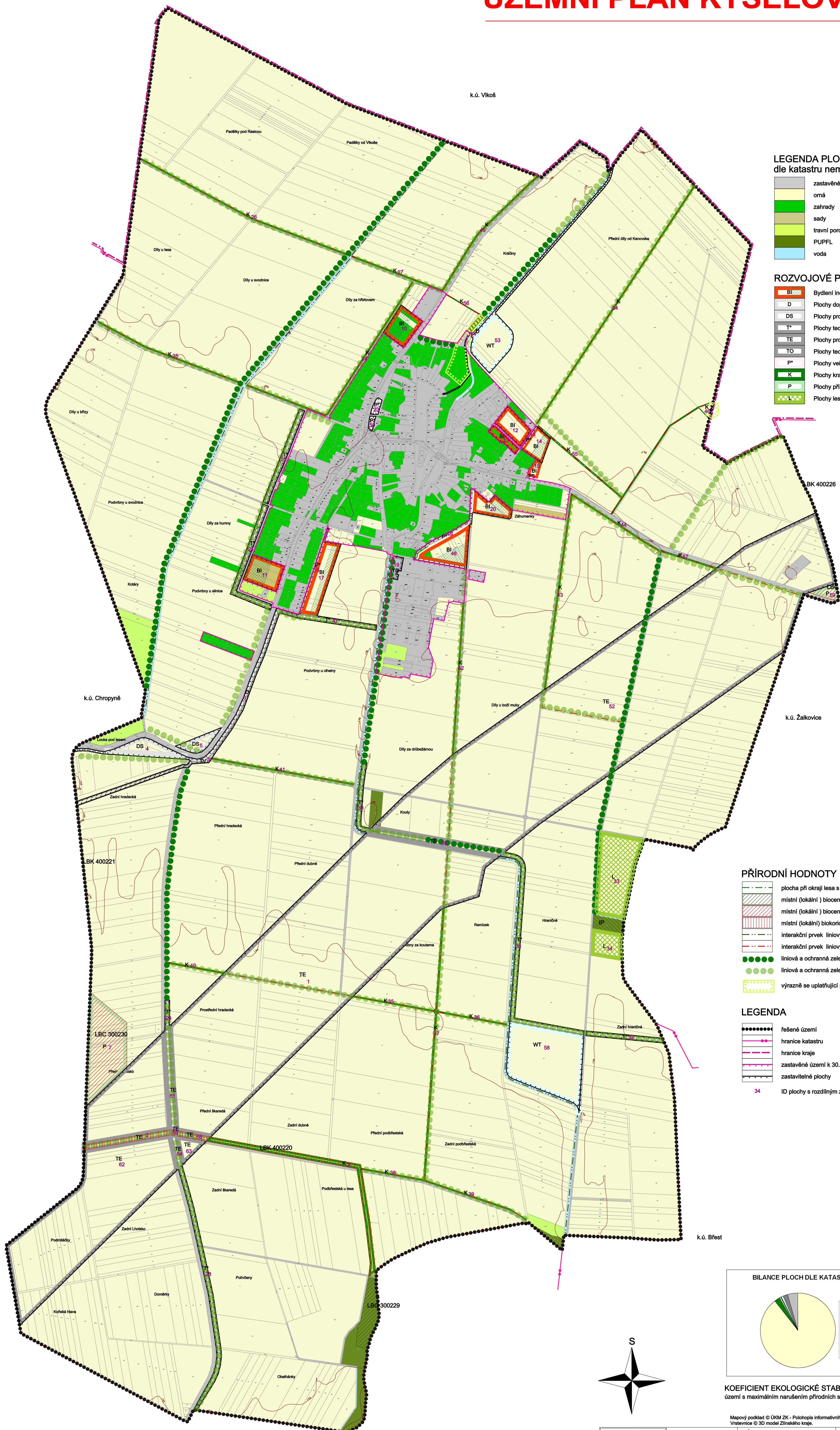


ÚZEMNÍ PLÁN KYSELOVICE



LEGENDA PLOCH dle katastru nemovitostí

	zastavěné a ostatní plochy
	orná
	zahrady
	sady
	travní porost
	PUPFL
	voda

ROZVOJOVÉ PLOCHY

	BI	Bydlení individuální se zahradami
	D	Plochy dopravní infrastruktury
	DS	Plochy pro silniční dopravu
	T*	Plochy technické infrastruktury
	TE	Plochy pro energetiku
	TO	Plochy technického zabezpečení obce
	P*	Plochy veřejných prostranství
	K	Plochy krajinné zeleně
	P	Plochy přírodní
	L	Plochy lesní

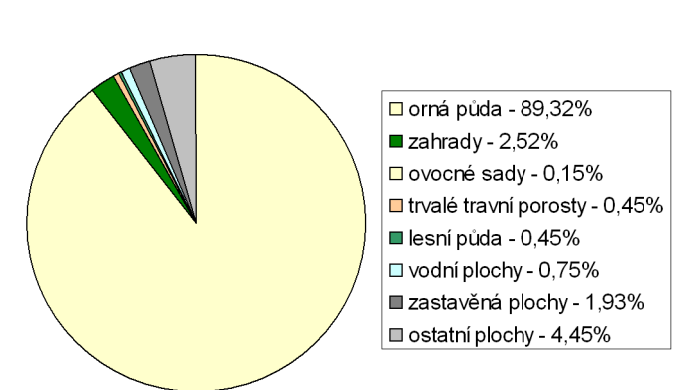
PŘÍRODNÍ HODNOTY

	plocha při okraji lesa s podmíněným využitvím
	místní (lokální) biocentrum - stav
	místní (lokální) biocentrum - návrh
	místní (lokální) biokoridor - návrh
	interakční prvek liniový - stav
	interakční prvek liniový - návrh
	liniová a ochranná zeleň stávající
	liniová a ochranná zeleň návrh
	výrazně se uplatňující prvky zeleně v krajině


LEGENDA

	řešené území
	hranice katastru
	hranice kraje
	zastavěné území k 30.9.2011
	zastavitelné plochy
34	ID plochy s rozdílným způsobem využití - Návrh

BILANCE PLOCH DLE KATASTRU NEMOVITOSTÍ



KOEFICIENT EKOLOGICKÉ STABILITY 0,05
území s maximálním narušením přírodních struktur



Mapový podklad © ÚKM ZK - Polohopis informačního charakteru odvozen z katastrální mapy. Vrstevnice © 3D model Zlínského kraje.

OBEDNATEL OBEC KYSELOVICE	PORIZOVATEL MĚSTSKÝ ÚŘAD KROMĚŘÍŽ		KŘÍŽOVKA 129 tel: 571 831 197 projekt s.r.o.
ZAKÁZKOVÉ ČÍSLO P 3-11	ODPOVĚDNÝ PROJEKTANT ING. ARCH. MILAN KROUMAN		
ÚZEMNÍ PLÁN KYSELOVICE		ODŮVODNĚNÍ ÚZEMNÍHO PLÁNU	
OBSAH VÝKRES KRAJINY		MĚŘÍTKO 1 : 5 000	DATUM 12/2012
		V.Č.	11B / 5